

ജില്ലാ ആഫീസ്,
മൈനിങ്ങ് ആന്റ് ജിയോളജി വകുപ്പ്,
വയനാട്, മീനങ്ങാടി,
Phone No: 04936 249124
e-mail: geo.way.dmg@kerala.gov.in
തീയതി: 31.12.2020.

നമ്പർ: ഡിഡബ്ല്യു/ഇ-917/2019

ജിയോളജിസ്റ്റ്
വയനാട്.

ചെയർപേഴ്സൺ/ജില്ലാ കലക്ടർ,
ജില്ലാ ദുരന്ത നിവാരണ അതോറിറ്റി, വയനാട്.

DM1 സർ,

വിഷയം:- കരിങ്കൽ ഖനനം - ക്വാറിയറിൽ ലീസ് അനുവദിച്ച കരിങ്കൽ ക്വാറിയറിൽ അപകട മരണം സംഭവിച്ചത് - സ്ഥല പരിശോധന നടത്തി റിപ്പോർട്ട് സമർപ്പിക്കുന്നത് - സംബന്ധിച്ച്.

- സൂചന:-
- 1) അങ്ങയുടെ 21.12.2020 തീയതിയിലെ DM1-8909/2020 നമ്പർ കത്ത്.
 - 2) മൈനിംഗ് & ജിയോളജി ഡയറക്ടറുടെ 04.06.2020 തീയതിയിലെ 81/2020-21/5765/M3/2019/DMG നമ്പർ ക്വാറിയറിൽ ലീസ്.
 - 3) ഈ ഓഫീസിൽ നിന്നും 14.12.2020 ന് നടത്തിയ സ്ഥല പരിശോധന.
 - 4) ഈ ഓഫീസിൽ നിന്നും 14.12.2020 ന് ഡിഡബ്ല്യു/ഇ-917/2019 നമ്പറായി നൽകിയ സ്റ്റോപ്പ് മെമ്മോ.

മേൽ സൂചനകളിലേക്ക് അങ്ങയുടെ ശ്രദ്ധ സാദരം ക്ഷണിച്ചുകൊള്ളുന്നു. വൈത്തിരി താലൂക്ക് മുപ്പൈനാട് വില്ലേജിൽ 298/2pt, 298/3pt സർവ്വേ നമ്പറിൽപ്പെട്ട 1.7726 ഹെക്ടർ സ്ഥലത്ത് കരിങ്കൽ ഖനനം നടത്തുന്നതിന് സൂചന (2) പ്രകാരം മൈനിംഗ് & ജിയോളജി ഡയറക്ടറേറ്റിൽ നിന്നും ക്വാറിയറിൽ ലീസ് അനുവദിച്ചിട്ടുള്ളതാണ്. സംസ്ഥാന മലിനീകരണ നിയന്ത്രണ ബോർഡിൽ നിന്നുള്ള 14.07.2020 തീയതിയിലെ കൺസെന്റ് നമ്പർ PCB/WND/CVO/24/2020, 20.03.2018 തീയതിയിലെ എക്സ്പോസീവ് ലൈസൻസ് നമ്പർ E/SE/KL/22/1640(E70709), 27.06.2020 തീയതിയിലെ പഞ്ചായത്തിൽ നിന്നുള്ള ലൈസൻസ് നമ്പർ എ4-5265/2020, 17.01.2018 തീയതിയിലെ സംസ്ഥാന പരിസ്ഥിതി ആഘാത നിർണ്ണയ അതോറിറ്റിയിൽ നിന്നുള്ള നമ്പർ 901/EC4/3462/SEIAA/2015 എന്നീ ലൈസൻസുകളും ഈ ഓഫീസിൽ നിന്നും 08.08.2017 തീയതിയിൽ അംഗീകരിച്ച മൈനിംഗ് പ്ലാനും പ്രകാരം ഈ ക്വാറിയറിൽ ഖനന പ്രവർത്തനങ്ങൾ നടത്തി വന്നിരുന്നതാണ്. വൈത്തിരി താലൂക്ക്, മുപ്പൈനാട് വില്ലേജിൽ കടച്ചി ക്കുന്ന് എന്ന സ്ഥലത്ത് 11°32'20.03" - 11°32'25.87" 76°12'04.29" - 76°12'10.56" അക്ഷാംശ -

വിവേകവാക്യം നിയമം 2005 പ്രകാരം അനുവദിക്കുന്ന ശരിപകർപ്പ്

State Public Information Officer & Junior Superintendent H Section Collectorate, Wayanad


രേഖാംശത്തിൽ സ്ഥിതി ചെയ്യുന്ന പ്രസ്തുത കരിങ്കൽ ക്വാറിക്ക് MSL ൽ നിന്നും 857 മീറ്റർ കുറഞ്ഞ ഉയരവും 917 മീറ്റർ കൂടിയ ഉയരവും ഉള്ളതായി ഗുഗിൾ എർത്തിൽ പരിശോധിച്ചതിൽ കാണുന്നു. 60 മീറ്റർ കൂടിയ ഈ ക്വാറിയുടെ Elevation Difference കാണുന്നത്. പ്രസ്തുത ക്വാറിക്ക് പരമാവധി 40⁰ ചെരിവുള്ളതായി കാണുന്നു. പ്രസ്തുത ക്വാറിയിംഗ് ലീസ് ഏരിയയുടെ അതിർത്തി കേരള സ്റ്റേറ്റ് ഡിസാസ്റ്റർ മാനേജ്മെന്റ് അതോറിറ്റി NCESS 2010 - ൽ തയ്യാറാക്കിയ ലാന്റ് സ്റ്റേഡ് സസപ്റ്റബിലിറ്റി സോൺ ഉൾപ്പെടുത്തിയ വയനാട് ജില്ലയുടെ ഉദ്യോഗാടൽ സാധ്യത മേഖല ഭൂപടം ഗുഗിൾ എർത്ത് പ്രൈം ഉപയോഗിച്ച് പരിശോധന നടത്തിയതിൽ പ്രസ്തുത സ്ഥലത്ത് നിന്നും ഏറ്റവും അടുത്തായി കാണപ്പെട്ട ഹൈഹസാഡ് (റെഡ്) സോണിലേക്ക് 850 മീറ്റർ ദൂരമുള്ളതായും മീഡിയം ഹസാഡ് (ഓറഞ്ച്) സോണിലേക്ക് 1700 മീറ്റർ ദൂരമുള്ളതായും കാണുന്നു. അംഗീകരിച്ച മൈനിംഗ് പ്ലാൻ പ്രകാരം ക്വാറിയുടെ മുകൾ ഭാഗത്ത് നിന്നും മേൽ മണ്ണ് നീക്കി ബെഞ്ച് രൂപീകരിച്ചാണ് ഖനന പ്രവർത്തനങ്ങൾ നടത്തേണ്ടത്. എന്നാൽ ക്വാറിയിൽ ചെരിഞ്ഞ താഴ്ഭാഗത്ത് നിന്നും ഖനന പ്രവർത്തനങ്ങൾ നടത്തിയതിന്റെ ഫലമായി മുകളിലെ പാളിയിൽ നിന്നുള്ള പാറ അടർന്നുവീണ് ആയതിന്റെ താഴ്ഭാഗത്ത് നിർത്തിയിരുന്ന ടിപ്പർ ലോറിയുടെ മുകളിലേക്ക് പതിക്കുകയും ലോറിയിൽ ഉണ്ടായിരുന്ന ഡ്രൈവർ മരണപ്പെടുകയും ഉണ്ടായി. ആയത് ഖനനപ്രവർത്തനങ്ങൾ നടത്തുമ്പോൾ സ്വീകരിക്കേണ്ടതായ സുരക്ഷാ മാനദണ്ഡങ്ങൾ പാലിക്കാതെ ക്വാറി പ്രവർത്തനം നടത്തിയതുകൊണ്ടാണെന്ന് ബോധ്യപ്പെട്ടിട്ടുണ്ട്. ആയതിനെ തുടർന്ന് ഈ ക്വാറിയിലെ ഖനന പ്രവർത്തനങ്ങൾ ഇനിയൊരറിയില്ലാതെ ക്വാറിയിലെ നിറുത്തിവെക്കണമെന്ന് നിർദ്ദേശിച്ചുകൊണ്ട് മീസുടമക്ക് സൂചന (4) പ്രകാരം സ്റ്റോപ്പ് മെമ്മോ നൽകിയിട്ടുള്ളതാണ്. കൂടാതെ ക്വാറിയുടെ ചെരിഞ്ഞ മുകൾ ഭാഗത്ത് അടർന്നു വീഴാൻ സാധ്യതയുള്ള പാറക്കഷ്ണങ്ങൾ ഇനിയും ഉള്ളതായി കാണുന്നുണ്ട്. മേൽ മണ്ണിന്റെ കനം ഈ ഭാഗത്ത് കുറവായതിനാൽ ആയത് അടർന്ന് വീണ് അപകടം ഉണ്ടാകുന്നത് ഒഴിവാക്കുന്നതിനായി അത്തരത്തിലുള്ള പാറക്കഷ്ണങ്ങൾ നീക്കം ചെയ്യേണ്ടതുണ്ട്. ഖനന പ്രവർത്തനങ്ങൾ പുനരാരംഭിക്കുന്ന പക്ഷം സുരക്ഷാ മാനദണ്ഡങ്ങൾ ഉറപ്പുവരുത്തി ഈ പാറക്കഷ്ണങ്ങൾ നീക്കം ചെയ്തതിനു ശേഷം മാത്രമേ തുടർ പ്രവർത്തനങ്ങൾ നടത്തുവാൻ പാടുള്ളൂ. പരിശോധനാറിപ്പോർട്ട് അങ്ങയുടെ അറിവിലേക്കായി സമർപ്പിക്കുന്നു.

വിശ്വസ്തതയോടെ,

[Handwritten Signature]
31/12/20

ജിയോളജിസ്റ്റ്.

GEOLOGIST
DISTRICT OFFICE
DEPT. OF MINING & GEOLOGY
MEENAMBARI, WAYANAD - 673 504



വിവരാവകാശ നിയമം 2005 പ്രകാരം

അന്വദിക്കുന്ന അറിവുകൾക്ക്

State Public Information Officer
Collectorate, Wayanad

31/12/20

State Public Information Officer
& Junior Superintendent H Section
Collectorate, Wayanad



താലൂക്ക് ഓഫീസ്, വൈത്തിരി
Email-vtahsildar@gmail.com
Ph-04936255229
തീയതി. 06/01/2021

തഹസീൽദാർ
വൈത്തിരി

സബ് കളക്ടർ,
മാനന്തവാടി.

സർ,

വിഷയം :- മുഖ്യമന്ത്രിയുടെ കീഴടക്കുന്നതിലെ ക്വാറി അപകടം നടന്നത് - സ്ഥലപരിശോധന റിപ്പോർട്ട് സമർപ്പിക്കുന്നത് സംബന്ധിച്ച്.

- സൂചന:- 1) അങ്ങയുടെ നേരിട്ടുള്ള നിർദ്ദേശം.
- 2) ജില്ലാ കളക്ടറുടെ 14/12/2020 തീയതിയിലെ DMI-8909/2020 നമ്പർ സ്റ്റോപ്പ് മെമ്മോ.

മേൽ സൂചനയിലേയ്ക്ക് അങ്ങയുടെ ശ്രദ്ധ ക്ഷണിച്ചു കൊള്ളുന്നു . മുഖ്യമന്ത്രിയുടെ വില്ലേജിൽ ബ്ലോക്ക് നമ്പർ 31 ൽ റീ.സ.നം 298/(Online 298/2) ൽ 1.5368 ഹെക്ടർ സ്ഥലവും, 298/3 (Online 298/4) ൽ 0.2429 ഹെക്ടർ സ്ഥലവും യഥാക്രമം 3552/14, 1123/19 (S.R.O കൽപ്പറ്റ) എന്നീ ആധാരങ്ങൾ പ്രകാരം ശ്രീ. എം.സി ചെറിയാൻ എന്നവർ കൈവശത്തിലുണ്ട്. ടി സ്ഥലത്ത് പ്രവർത്തിച്ചു വന്നിരുന്ന ക്വാറിയിൽ 11/12/2020 ന് ഉണ്ടായ അപകടത്തിനെ തുടർന്ന് ക്വാറി പ്രവർത്തനം നിർത്തി വയ്ക്കുന്നതിന് ജില്ലാ കളക്ടറിൽ നിന്നും സൂചന (2) പ്രകാരം സ്റ്റോപ്പ് മെമ്മോ ലഭ്യമായിരുന്നു. ആയതിന്റെ അടിസ്ഥാനത്തിൽ ബന്ധപ്പെട്ട കക്ഷികൾക്ക് വില്ലേജ് ഓഫീസർ മുഖേന മേൽപ്പറഞ്ഞ സ്റ്റോപ്പ് മെമ്മോ നൽകിയിരുന്നതും ടി ക്വാറി പ്രവർത്തനം താൽക്കാലികമായി നിർത്തിവെച്ചിട്ടുള്ളതുമാണ്. അങ്ങയുടെ നേരിട്ടുള്ള നിർദ്ദേശ പ്രകാരം ക്വാറി അപകടം നടന്ന സ്ഥലം പരിശോധിച്ചതിൽ ടി അപകടം ഉണ്ടായിട്ടുള്ളത് ആകസ്മികമായിട്ടായിരുന്നു എന്ന് കാണുന്നു. ടി സ്ഥലത്ത് മണ്ണ് തട്ടുകയായി തീരുന്ന പ്രവർത്തികളാണ് നടന്നുവന്നിരുന്നതെന്ന് അന്വേഷണത്തിൽ അറിയുന്നു. ടി പ്രവർത്തികളുമായി ബന്ധപ്പെട്ട് മണ്ണ് ടിപ്പറിലേക്ക് മാറ്റുന്ന സന്ദർഭത്തിലാണ് അപകടം ഉണ്ടായിട്ടുള്ളത്. നിലവിൽ ടി പ്രദേശത്ത് നീക്കം ചെയ്യുവാൻ ഉദ്ദേശിച്ച മണ്ണ് ഇളകി കിടക്കുകയായിരുന്നു, പ്രസ്തുത മണ്ണ് നീക്കം ചെയ്ത് ക്വാറി പ്രവർത്തനം പുനരാരംഭിക്കുന്നതിൽ മറ്റ് പ്രശ്നങ്ങൾ ഇല്ലായെന്ന് കാണുന്നു. നിലവിൽ ടി ക്വാറി പ്രവർത്തനം നടത്തിവന്നിരുന്നത് SEIAA യുടെ 17/01/2018 തീയതിയിലെ 901/EC4/3462/SEIAA/2015 നമ്പർ ഉത്തരവിന്റെ അടിസ്ഥാനത്തിലും , മുഖ്യമന്ത്രിയുടെ ഗ്രാമപഞ്ചായത്ത് സെക്രട്ടറിയുടെ 27/06/2020 തീയതിയിലെ എ 4-5265/2020 നമ്പർ ലൈസൻസിന്റെ അടിസ്ഥാനത്തിലുമാണെന്ന് വ്യക്തമാകുന്നു . മേൽ വിവരങ്ങൾ റിപ്പോർട്ട് ചെയ്തുകൊള്ളുന്നു.

പകർപ്പ് : ജില്ലാ കളക്ടർ വയനാട് (ആമുഖ കത്ത് സഹിതം) വിശ്വസ്തയോടെ
(ഒപ്പ്)
തഹസീൽദാർ

This document is electronically approved in e-office by AFSAL B, TAH(LR) TLKVYT, O/O TAHSILDAR (LR) TLKVYT, on 06/01/2021 .Hence it does not require signature in ink.

വിജ്ഞാപനം നിയമം 2005 പ്രകാരം അനുവദിക്കുന്ന ശരിപ്പകർപ്പ്
State Public Information Officer & Junior Superintendent H Section
Collectorate, Wayanad

ഭരണഭാഷ മാതൃഭാഷ



മുപ്പെനാട് ഗ്രാമപഞ്ചായത്ത് ഓഫീസ്

(ISO - 9001-2015 CERTIFIED)

പി.ഒ വടുവൻചാൽ, പിൻ-673581, വയനാട് PH: 04936217499

E-Mail :- muppainadugp@gmail.com

നമ്പർ:എ4-2314/2020 (4)

തീയതി: 29.12.2020

പ്രേക്ഷിതൻ

സെക്രട്ടറി
മുപ്പെനാട് ഗ്രാമ പഞ്ചായത്ത്,
വടുവൻചാൽ(പി.ഒ)

സ്വീകർത്താവ്

ബഹു ചെയർപേഴ്സൺ ജില്ലാ ദുരന്തനിവാരണ അതോറിറ്റി
& ജില്ലാ കളക്ടർ
വയനാട്, കൽപ്പറ്റ

സർ,

വിഷയം: മുപ്പെനാട് ഗ്രാമപഞ്ചായത്ത് - കടച്ചിക്കുന്ന് കരിങ്കൽ
കാനിയുടെ സുരക്ഷ - റിപ്പോർട്ട് സമർപ്പിക്കുന്നത്
സംബന്ധിച്ച്.

സൂചന: അങ്ങയുടെ 21.12.2020 തീയതിയിലെ DM1-8909/2020 നമ്പർ
കത്ത്

മേൽ വിഷയത്തിലേക്ക് അങ്ങയുടെ ശ്രദ്ധ ക്ഷണിക്കുന്നു. മുപ്പെനാട് വില്ലേജിലെ ജ്യോഷ് നം.31, റീ.സർവ്വേ നമ്പർ 298/2pt, 298/3pt ൽ ഉൾപ്പെട്ട 1.7726 ഹെക്ടർ സ്ഥലത്ത് ശ്രീ.എം.പി.കുര്യാക്കോസ്, മുട്ടത്ത് ഹൗസ്, ചെറ്റപ്പാലം പി.ഒ, പുൽപ്പള്ളി എന്നവർ നടത്തിവന്നിരുന്ന കാനിയിൽ 11.12.2020 ന് ഉണ്ടായിട്ടുള്ള അപകടത്തെ തുടർന്ന് ഒരാൾക്ക് ജീവഹാനി സംഭവിച്ചതിനെ തുടർന്ന് സൂചന പ്രകാരം ആവശ്യപ്പെട്ട റിപ്പോർട്ട് ചുവടെ ചേർത്ത് സമർപ്പിക്കുന്നു.

മേൽ പരാമർശിച്ച കാനി പ്രവർത്തിച്ചിരുന്ന സ്ഥലം 15.12.2020 നും 29.12.2020 നും നേരിട്ട് പരിശോധിച്ചതിൽ കരിങ്കൽ കാനി പ്രവർത്തനം നിർത്തിവെച്ചതായി കാണപ്പെട്ടു. എന്നാൽ കരിങ്കൽ കാനിയുമായി ബന്ധപ്പെട്ട് പ്രവർത്തിക്കുന്ന ചില വാഹനങ്ങൾ പ്രസ്തുത സ്ഥലത്ത് നിർത്തിയിട്ടിട്ടുണ്ട്. ജോലിക്കാരാരും പ്രസ്തുത സ്ഥലത്ത് ഉണ്ടായിരുന്നില്ല. ചെങ്കുത്തായി നിൽക്കുന്നതും മണ്ണിടിച്ചിൽ സാധ്യതയുള്ളതുമായ മേഖലയിൽ നിന്നും മതിയായ സുരക്ഷ സാവിധാനങ്ങളില്ലാതെ മണ്ണ് നീക്കം ചെയ്യുന്ന പ്രവർത്തി നടന്നുകൊണ്ടിരിയ്ക്കുകയാണ് നിർത്തിയിട്ടിരുന്ന ടിപ്പർ ലോറിക്ക് മുകളിലേക്ക് പാറ അടർന്ന് വീണ് അപകടം സംഭവിച്ചത് എന്നാണ് അന്വേഷണത്തിൽ അറിയാൻ കഴിഞ്ഞത്. ടി കരിങ്കൽ കോറിക്ക് നൂറ് മീറ്റർ ചുറ്റളവിൽ വാസഗൃഹങ്ങൾ ഉള്ളതായി ശ്രദ്ധയിൽപ്പെട്ടിട്ടില്ല. തോട്ടം മേഖലകളിൽ സ്ഥിതിചെയ്യുന്ന കാനിയുടെ തുടർച്ചയായി നസ്രാണിക്കാട് വനമേഖലയുള്ളതായും ശ്രദ്ധയിൽപ്പെട്ടുണ്ട്. കാടാശ്ശേരി, കടച്ചിക്കുന്ന് എന്നീ ജനവാസ പ്രദേശങ്ങളിലേക്കുള്ള റോഡ് കാനിയുടെ പ്രവർത്തനം മൂലം പൊളിഞ്ഞ് തീർത്തും ഗതാഗത യോഗ്യമല്ലാതാവുകയും ചെയ്തിട്ടുണ്ടെന്നുള്ള വിവരം ബോധിപ്പിക്കുന്നു.



വിജ്ഞാപനം നിയമം: 2005 പ്രകാരം
അനുവദിക്കുന്ന രീതിയിൽ

വിശ്വസ്തതയോടെ,

[Signature]
SECRETARY
Muppainad Grama Panchayat

State Public Information Officer
Junior Superintendent H Section
Collectorate, Wayanad

DM-8909/2020

ജില്ലാ അടിയന്തിര കാര്യ നിർവഹണ കേന്ദ്രം
ജില്ലാ കളക്ടറുടെ കാര്യാലയം, വയനാട്
കൽപ്പറ്റ, 673122
04936-204151
തീയതി. 14/12/2020

സ്റ്റോപ്പ് ഓർമ്മോ

വിഷയം. ജില്ലാ ദുരന്ത നിവാരണ അതോറിറ്റി- മുഖൈനാട് ഗ്രാമപഞ്ചായത്തിലെ കടച്ചിക്കുന്നിലെ ക്യാമ്പി- അപകടം നടന്നത്- ക്യാമ്പിലൂടെ പ്രവർത്തനം നിർത്തിവയ്ക്കുന്നത്- സംബന്ധിച്ച്

മുഖൈനാട് ഗ്രാമപഞ്ചായത്തിലെ, കടച്ചിക്കുന്നിൽ പ്രവർത്തിച്ച് വരുന്ന കരിങ്കൽ ക്യാമ്പിൽ 11/12/2020 ന് അപകടം ഉണ്ടാവുകയും, റോഡ്ക്ക് ജീവഹാനി സംഭവിക്കുകയും ചെയ്തിട്ടുണ്ട്.

2) വയനാട് ജില്ലയിലെ കരിച്ചാർമല, മുട്ടിൽ മല,പുത്തുമല, പൂഞ്ചിരിമട്ടം, എന്നിവിടങ്ങളിൽ കഴിഞ്ഞ വർഷങ്ങളിൽ ഉരുൾ പൊട്ടിയത്പോലെതന്നെ , ഉരുൾ പൊട്ടലിന് സാധ്യതയുള്ളതും, അത്യധികം പരിസ്ഥിതി ലോലവുമായ പ്രദേശത്താണ് ഈ ക്യാമ്പി നടന്നുവരുന്നത്.

3) 11/12/2020 ന് മുകളിൽ നിന്ന് കരിങ്കൽ പാളി ഒഴുക്ക് വരികയും, റോഡ്ക്ക് ജീവഹാനി സംഭവിക്കുകയും ചെയ്തിട്ടുണ്ട്. ഏകദേശം 90 ഡിഗ്രിയെങ്കിലും ചെരിവുള്ള സ്ഥലത്താണ് ക്യാമ്പി പ്രവർത്തിപ്പിച്ച് വരുന്നത് എന്ന് പ്രാഥമിക അന്വേഷണത്തിൽ അറിയാൻ കഴിഞ്ഞു.

4) ഇത്രയും പരിസ്ഥിതിലോലപ്രദേശത്ത് ക്യാമ്പി നടത്തി ജനങ്ങളുടെ ജീവൻ ഹാനി സംഭവിച്ചതിനാൽ വിശദമായ അന്വേഷണം നടത്തേണ്ടത് ആവശ്യമാണ്. ഈ സാഹചര്യത്തിൽ അന്വേഷണം പൂർത്തിയാക്കുന്നത് വരെ ക്യാമ്പിലൂടെ പ്രവർത്തനം നിർത്തിവയ്ക്കേണ്ടത് ഉചിതമാണ്.

5) ജില്ലാ ദുരന്ത നിവാരണ അതോറിറ്റിയുടെ വിദഗ്ദസംഘം ഈ വിഷയത്തിൽ അന്വേഷണം നടത്തി റിപ്പോർട്ട് സമർപ്പിക്കേണ്ടതാണ്. റിപ്പോർട്ട് സമർപ്പിച്ചതിന് ശേഷം എത്തികകുപ്പിയെ കേട്ട് തീർപ്പാക്കും വരെ ക്യാമ്പിലൂടെ പ്രവർത്തനം ദുരന്തം മുന്നിൽകണ്ട് താല്പാലികമായി 15/12/2020 മുതൽ നിർത്തിവയ്ക്കേണ്ടതാണ്.

ക്യാമ്പിലൂടെ പ്രവർത്തനം നിർത്തിയെന്ന് മുഖൈനാട് ഗ്രാമപഞ്ചായത്ത് സെക്രട്ടറി, ജിയോളജിസ്റ്റ്, തഹസീൽദാർ വൈത്തിരി എന്നിവർ ഉറപ്പുവരുത്തേണ്ടതാണ്.

[Handwritten Signature]
14/12/20

ജില്ലാ കളക്ടർ & ചെയർപേഴ്സൺ, ഡി ഡി എം എ വയനാട്

പൊതു വിവരങ്ങൾ

State Public Information Officer
Junior Superintendent H Section
Collectorate, Wayanad
മുഖൈനാട് നിയാം 2005 പ്രകാരം
അനുവദിക്കുന്ന ശ...

“ഭരണഭാഷ- മാതൃഭാഷ”

നമ്പർ.ഡി.ഡബ്ബിൾ.യു.3)62/2021

ജില്ലാ മണ്ണുസംരക്ഷണ ഓഫീസറുടെ കാര്യാലയം, വയനാട്, തിരുവിതാംകൂർ : 11.01.2021. ഫോൺ: 04936-203756 ഇമെയിൽ: dscowayanad@gmail.com


പ്രകടനം,

- 1. ജില്ലാ മണ്ണുസംരക്ഷണ ഓഫീസർ, വയനാട്, കൽപ്പറ്റ,
- 2. ഹസാർഡ് അനലിസ്റ്റ്,

സ്വീകർത്താവ്,

ജില്ലാ കളക്ടർ വയനാട്.

സർ,



വിഷയം: വൈത്തിരി താലൂക്കിൽ മൂപ്പെണ്ണൂറ് വില്ലേജിൽ

298/2part, 298/3part സർവ്വേ നമ്പറിൽപ്പെട്ട 1.7726 ഹെക്ടർ സ്ഥലത്ത് ഖനനം നടത്തുന്ന ലൈസൻസി ശ്രീ. എൻ.പി കുര്യാക്കോസ് മുട്ടത്ത് ഹൗസ് ചെറുപ്പാലം പി.ഒ പുൽപ്പള്ളി എന്നവരുടെ കരിങ്കൽ ക്വാറിയിൽ 11/12/20നുണ്ടായ അപകടത്തെത്തുടർന്നുള്ള അന്വേഷണ റിപ്പോർട്ട് സമർപ്പിക്കുന്നത് സംബന്ധിച്ച്.

സൂചന: അങ്ങയുടെ നേരിട്ടുള്ള നിർദ്ദേശം

വൈത്തിരി താലൂക്കിൽ മൂപ്പെണ്ണൂറ് വില്ലേജിൽ കടച്ചിക്കുന്നിൽ 298/2pt, 298/3pt ൽ ഉൾപ്പെടുന്ന 1.7726 ഹെക്ടർ സ്ഥലത്ത് കരിങ്കൽ ഖനനം നടന്നിരുന്ന കരിങ്കൽ ക്വാറി അങ്ങയുടെ നിർദ്ദേശപ്രകാരം സന്ദർശിക്കുകയും പരിശോധിക്കുകയുമുണ്ടായി. 11° 32', 23.05" വടക്ക് അക്ഷാംശത്തിലും 76° 12' 6.57" കിഴക്ക് രേഖാംശത്തിലും സ്ഥിതിചെയ്യുന്ന പ്രസ്തുത കരിങ്കൽ ക്വാറിക്ക് എം.എസ്.എൽ 857 മീറ്ററിൽ നിന്നും 917 മീറ്ററിലേക്ക് 40-45° ചെരിവാണ് ഉള്ളത്. ഹസാർഡ് സൊനേഷൻ മാപ്പ് പ്രകാരം തൊട്ടടുത്ത റെഡ് സോണിൽ നിന്നും 1020 മീറ്റർ ദൂരത്തിലും തൊട്ടടുത്ത ഓറഞ്ച് സോണിൽനിന്നും 1700 മീറ്റർ ദൂരത്തലാണ് ടി സ്ഥലം സ്ഥിതി ചെയ്യുന്നത്.

ക്വാറിന്റെ മുകൾത്തട്ടിൽ നിന്നും 5 മീറ്റർ കൂത്തനെ മണ്ണിടിച്ചു 20 മീറ്റർ വീതിയിൽ മണ്ണ് നീക്കം ചെയ്ത് ബഞ്ച് (Terrace) തയ്യാറാക്കിയതിന്റെ താഴെ 162 മീറ്റർ നീളത്തിൽ 20 മീറ്റർ താഴ്ചയിൽ ഉദ്ദേശം 80° ചെരിഞ്ഞ് പുറത്തേക്ക് തള്ളിയിരിക്കുന്ന പാറയുടെ പുറം പാളികളിലാണ് ഖനന പ്രക്രിയ ആരംഭിച്ചിരിക്കുന്നത്. 162 മീറ്റർ നീളത്തിൽ പാറക്കെട്ടിന്റെ 20 മീറ്റർ താഴ്ചയിലുള്ള പാറക്കെട്ടിന്റെ ഇടത്തെ അറ്റത്ത് നിന്നും 20 മീറ്റർ മണ്ണ് ഇതുവരെ നീക്കം ചെയ്തിട്ടില്ല. 20 മീറ്റർ മുതൽ 52 മീറ്റർ വരെയുള്ള

വിവരങ്ങൾ നിയമം 2005 പ്രകാരം അനുവദിക്കുന്ന രീതികൾക്ക്

32 മീറ്റർ ഭാഗം 80° ചെരിവിൽ നിന്ന് 70° ചെരിവിലേക്ക് 20 മീറ്റർ ഉയരത്തിൽ പാറയുടെ പുറം പാളി ഖനനം ചെയ്തിട്ടുണ്ട്. 52 മീറ്റർ മുതൽ 91 മീറ്റർ വരെയുള്ള 39 മീറ്റർ ഭാഗം പുറം മണ്ണ് നീക്കം ചെയ്തതല്ലാതെ ഖനനം ആരംഭിച്ചിട്ടില്ല. ഉദ്ദേശം 80° യിൽ ചെരിവുള്ള ഈ പാറയുടെ പുറം പാളികൾ മുഴുവനും അടുക്കു പാറകളാണ്.

അപകടം നടന്ന ദിവസം ഖനനം ആരംഭിച്ചിട്ടില്ലാത്ത 52 മീറ്റർ മുതൽ 91 മീറ്റർ വരെയുള്ള 39 മീറ്റർ ഭാഗത്തിന്റെ അടിവശത്ത് പാറയോട് ചേർന്നാണ് വാഹനം നിർത്തിയിട്ട് പാറയും മണ്ണും കയറ്റിയിരുന്നത്. അടുക്ക് പാറകളുള്ള ഈ ഭാഗത്തിന്റെ മുകൾ തട്ടിൽ നിന്നും നേരത്തെയുണ്ടായ ഖനനത്തിന്റെ പ്രകമ്പനത്തിൽ സ്ഥാനചലനം സംഭവിച്ചിരുന്ന അടുക്കുപാറ സാവകാശം നീരങ്ങിയിറങ്ങി സംതുലനം തെറ്റിയ അവസ്ഥയിൽ മറിഞ്ഞ് വാഹനത്തിന്റെ മുകൾത്തട്ടിലേക്ക് വീണ് പതിച്ചതാണ് അപകടത്തിന് കാരണമായത്. അപകടം നടക്കുന്ന സമയത്ത് ഖനനം നടന്നിരുന്നില്ലെങ്കിലും മുൻപ് നടന്ന ഖനനത്തിന്റെ പ്രകമ്പനം മൂലം അടുക്കു പാറകൾ സ്ഥാനം തെറ്റി ഇളകി മാറിയത്, ക്വാറി നടത്തിപ്പുകാർ ശ്രദ്ധിക്കാതിരുന്നതാണ് അപകടത്തിന് കാരണമായത്.

91 മീറ്റർ മുതൽ 132 മീറ്റർ വരെയുള്ള 41 മീറ്റർ ഭാഗവും ഖനന പ്രക്രിയ ആരംഭിച്ചിട്ടുണ്ട്. 132 മീറ്റർ മുതൽ 162 മീറ്റർ വരെയുള്ള 30 മീറ്റർ ഭാഗം മണ്ണ് നീക്കം ചെയ്ത് ഖനനത്തിന് തയ്യാറാക്കിയിരിക്കുകയാണ്. ബഞ്ച് തയ്യാറാക്കുന്നതിനായി ഇളക്കി മാറ്റിയ മണ്ണ് 162 മീറ്റർ നീളത്തിലുള്ള പാറക്കെട്ടിന്റെ അടിവശത്ത് അതിർത്തിവരെ നിരത്തി സ്ഥലം ഗതാഗതയോഗ്യമാക്കിയിരിക്കുകയാണ്.

ഖനനം ചെയ്യുമ്പോഴും, ഖനനം ചെയ്തവ വാഹനങ്ങളിലേക്ക് കയറ്റുമ്പോഴും പാറക്കെട്ടിന്റെയും പരിസരപ്രദേശത്തിന്റെയും സ്വഭാവം വളരെ സൂക്ഷ്മമായി നിരന്തരം നിരീക്ഷിച്ച് വിലയിരുത്തി ആവശ്യമായ മുൻകരുതലുകൾ എടുക്കാതിരുന്നതിന്റെയും മൈനിംഗ് & ജിയോളജി വകുപ്പിന്റെ നിർദ്ദേശങ്ങൾ കർശനമായി പാലിക്കപ്പെടാതിരുന്നതിന്റെയും സാഹചര്യങ്ങളാണ് ഇത്തരത്തിലൊരു അപകടത്തിന് ഇടയാക്കിയത്. ഖനനപ്രവർത്തനം പുനരാരംഭിക്കുന്ന പക്ഷം സുരക്ഷാ മാനദണ്ഡങ്ങൾ ഉറപ്പുവരുത്തി, ക്വാറിയുടെ ചരിഞ്ഞ് മുകൾഭാഗത്ത് തെന്നിനിരങ്ങി വീഴാൻ സാധ്യതയുള്ള അടുക്കുപാറകൾ സുരക്ഷിതമായി പൊട്ടിച്ചു നീക്കം ചെയ്തതിനുശേഷം മാത്രമേ തുടർപ്രവർത്തനങ്ങൾ ആരംഭിക്കാൻ അനുവദിക്കാവൂ.

മേൽ പറഞ്ഞ വസ്തുതകൾ അങ്ങയുടെ അറിവിലേക്കും തുടർനടപടികൾക്കുമായി സമർപ്പിക്കുന്നു.

ഹസാർഡ് അനലിസ്റ്റ്

വിവരങ്ങൾ നിയമം 2005 പ്രകാരം അനുവദിക്കുന്ന രീതികൾക്ക്

വിശ്വസ്തതയോടെ

ജില്ലാ മണ്ണുസംരക്ഷണ ഓഫീസർ വയനാട്.

തോമസ് അമ്പലവയൽ

സെക്രട്ടറി

വയനാട് പ്രകൃതി സംരക്ഷണ സമിതി

മീനങ്ങാടി പി.ഒ, പുറക്കാടി - 673591, മൊബൈൽ: 9744659671, 9447640631

തീയതി: 10.01.2022

To

പജിറ്റുൺസ് ഓഫീസ് ഓഫീസർ
ജിജാ ഡെപ്യൂട്ടി ഡയറക്ടർ കാമ്പബോയൽ ഓഫീസ്
സിലിൽ സ്റ്റേഷൻ - മൽപ്പു.

2005ലെ വിവരാനുകൂല്യ നിക്ഷേപ പ്രകാരമുള്ള തുക.

സാർ,

മുഖ്യമന്ത്രി പ്രാദേശികതലത്തിലെ ദേശീയതലത്തിൽ നിയമനിർമ്മാണമായി പ്രവർത്തിച്ചുവന്ന ശ്രീ. വി. മുരുകേഷൻ മന്ത്രിയുടെ അധ്യക്ഷതയിൽ ചേർന്ന സി.പി.എം. യൂണിറ്റ് യോഗത്തിൽ 2.12.2021 ന് ജിജാ ഡെപ്യൂട്ടി ഡയറക്ടർ കാമ്പബോയൽ വിളിച്ചുപറഞ്ഞ വിവരങ്ങൾ, റേഖകൾ, ഹെൽപ്പ് നെറ്റ് വർക്ക് വിവരങ്ങൾ എന്നിവ അന്വേഷിച്ചു തിരിച്ചറിയുകയും കണ്ടെത്തുകയും ചെയ്തു.



ആവശ്യമായ ഓഫീസ് തുകകൾ അതിനു തുല്യമായി.

കൊണ്ട്

നിഗമനം

(Handwritten Signature)

തോമസ് അമ്പലവയൽ
(തോമസ്.എ.)




ദൈവനന്ദ, ലഭ്യമാകുന്നതുവരെ നല്ലനന്ദാണെന്നും മുഖ്യ നിരീക്ഷണ
വിലാസപത്രം, സിവിൽസർവ്വീസസ് ട്രൂപ്പിന് വി. ഓ. ലഭിച്ചത്.

ബ്രാഹ്മി പ്രവർത്തിക്കുന്നതിൽ 20 കോടി രൂപയിൽ
നന്നെയാണോ എന്നു പേയും ഉറപ്പാക്കാനും ഉദ്യോഗ
സ്വഭാവം ഉൾപ്പെടെ നടപടിയുണ്ടാകണമെന്നും, ഭാരവാഹി
നന്ദനറെ കാര്യം പെട്ടെന്ന് ബ്രാഹ്മി പ്രവർത്തനം നടയട
മെന്നും ആവശ്യപ്പെടുന്നു.

മനസ്സ്

നിശ്ചിതമായിട്ട്



കോർട്ട് കോമ്പലന്റ്.

കുറിപ്പുകൾ -

- ① 6.12.2021ന് പ്രാർത്ഥനയ്ക്കായി സമർപ്പിച്ച വിവരവാക്യം കേവ
ലായും ഉപയോഗിക്കാൻ, 1.01.2022ന് ലഭിച്ച ട്രൂപ്പിയുടെ കേവലം.
- ② 18.9.2020ന് മുൻപായിട്ട് പ്രാർത്ഥനയ്ക്കായി സമർപ്പിച്ച
വിവരവാക്യം കേവലത്തിൽ ലഭിച്ച ട്രൂപ്പിനോടുകൂടി കേവലം
ന്റെ ഒരു പേജ് പാർപ്പ്.

ത്തിൽ വിവരവാദി നിർമ്മിത പ്രകാരം കേഡൽ രാജ്യത്തെ ജില്ലാ
 റെവന്യൂ ഓഫീസിൽ നിന്നും കോർട്ടിൽ ചിലവുകൾ ലഭ്യമാക്കി വെന്ന്
 വിചിത്രമായിട്ടുണ്ട്. അതിനോട് യോജിക്കുന്നില്ല. ചുവന്നുപറഞ്ഞി
 യോടെ നിർമ്മിത കോർട്ടിൽ കോർട്ടിൽ തന്നെ ചിലവുകൾ
 ചിലവുകൾ. അതിനാൽ അതേ രേഖകൾ പരിശോധിച്ച
 ലഭ്യമാക്കി നിയമപരമായ നടപടി സ്വീകരിക്കണം. മറ്റേതെങ്കിലും
 കാര്യങ്ങൾ ചുവന്നുപറഞ്ഞു നിർമ്മിത വെന്ന്.

അതേസമയത്ത് 25.9.2020ലെ കോർട്ടിൽ വിവരവാദി നിർമ്മിത
 പ്രകാരമുള്ള കേഡൽ കോർട്ടിൽ ചിലവുകൾ പരിശോധിച്ച
 കോർട്ടിൽ ലഭ്യമാക്കി വെന്ന് ചിലവുകൾ കോർട്ടിൽ
 അതേ രേഖകൾ കോർട്ടിൽ. അതേ കോർട്ടിൽ
 നടപടി സ്വീകരിക്കണം.

അത്

നിർമ്മിത കോർട്ടിൽ



കോർട്ടിൽ കോർട്ടിൽ.

അതേ രേഖകൾ പരിശോധിച്ച കോർട്ടിൽ പരിശോധിച്ച -

1. 6.12.2021ലെ വിവരവാദി കേഡൽ കോർട്ടിൽ, 1.01.2022ലെ
 ചിലവുകൾ കോർട്ടിൽ.
2. 25.9.2020ലെ വിവരവാദി കേഡൽ കോർട്ടിൽ 13.10.2020നു
 മുമ്പുള്ള ചിലവുകൾ കോർട്ടിൽ.
3. 25.9.2020ലെ ചിലവുകൾ കോർട്ടിൽ കോർട്ടിൽ കോർട്ടിൽ

തോമസ് അമ്പലവയൽ

സെക്രട്ടറി

വയനാട് പ്രകൃതി സംരക്ഷണ സമിതി

മീനങ്ങാടി പി.ഒ, പുറക്കാടി - 673591, മൊബൈൽ: 9744659671, 9447640631

തീയതി: 6.12.2021

To. പഞ്ചിങ്ങ് ഉൾപ്പെടെ മറ്റു കർഷകർ

മുഖ്യനാട് പ്രാദേശിക പഞ്ചായത്ത്
വട്ടമ്പല ചാൽ

2005ലെ വിവരാനുകൂല്യപ്രകാരമുള്ള ക്ലൈംബിംഗ്.

ന്യായം,

1 മുഖ്യനാട് പ്രാദേശിക പഞ്ചായത്തിൽ 9-ാം നമ്പർ റെസിഡൻസിൽ
ലൈസൻസ് നൽകിയിട്ടുള്ള ചുവരി സ്മിത്തിലെ ചുവരിയുടെ ഭാഗമായി
വകാശം തെളിയിക്കുന്ന ഭൂധാരം, കടലാശ്ശി, റെസിഡൻസിയിൽ
അതിരുകളുടെ പരസ്പരം കോമ്പനിയുണ്ടാകുന്നു.

2 മുഖ്യനാട് പ്രാദേശിക പഞ്ചായത്ത് - ചുവരിയുടെ ലൈസൻസ് കോമ്പനിയുടെ
തിൽ ഭൂമിയുടെ പരിധിയിൽ നൽകിയ സമയത്ത് 2005 ലെ ഭൂമി
കോഡ് 2005 നു കീഴിൽ, 2005 ലെ ഭൂമി 3.7.2019 ലെ ഭൂമി
2005 - 7539/19 22.7.2019 ലെ ഭൂമി 2005 ന്റെ അടിസ്ഥാനപ്രകാരം
2005. 2005. 2005. 2005. 2005. 2005. 2005. 2005. 2005. 2005.
9160/19 നിലവാരം, 2005. 2005. 2005. 2005. 2005. 2005. 2005. 2005.
നമ്പർ 2005, 2005. 2005. 2005. 2005. 2005. 2005. 2005. 2005.
29/2/20, A4 2 2005/20 നിലവാരം പ്രകാരം ചുവരിയുടെ നിലവാരം
സമയം 7.00 മണി നീതിയിൽ സമയം സമയം സമയം സമയം സമയം സമയം
1.10.2005 പ്രകാരം സമയം സമയം സമയം സമയം സമയം സമയം
നൽകുന്നതിനെക്കുറിച്ചുള്ള പ്രകാരം സമയം സമയം സമയം സമയം
പഞ്ചായത്ത് സമയം സമയം സമയം സമയം സമയം സമയം

അതിൽ 2005 നിലവാരം സമയം സമയം സമയം സമയം സമയം സമയം
നിലവാരം സമയം സമയം സമയം സമയം സമയം സമയം സമയം സമയം
2005 7539/2019 ലെ ഭൂമി 2005. 2005. 2005. 2005. 2005. 2005.

3. 2005 നിലവാരം സമയം സമയം സമയം സമയം സമയം സമയം
2005, 2005. 2005. 2005. 2005. 2005. 2005. 2005. 2005.

